



KESKKONNAAMET

# Abiks metsaomanikule

## E-metsateatise esitamine Keskkonnaametile metsaregistri infosüsteemis

v 3

Keskkonnaamet

Metsaosakond 2019

## E-metsateatise esitamine Keskkonnaametile:

1. Liigu internetis aadressile register.metsad.ee:

2. Vajuta nuppu „logi sisse“:

3. Logi soovitud viisil portaali:

KESKKONNAMINISTEERIUM  
Metsaregistri infosüsteem

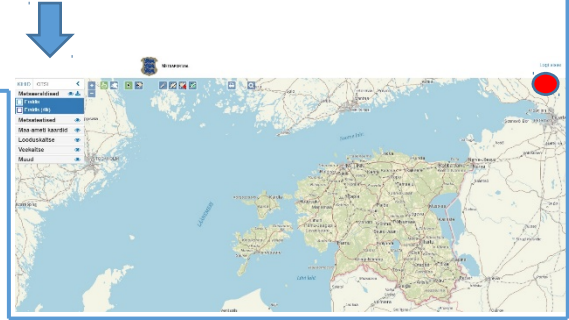
ID-kaart  ID KAART

Mobil-ID  tel. number

Isikukood  MOBIL-ID

Isikukood  SMART-ID

Turvalisuse tagamiseks logige välja ja sulgege brauser, kui olete autentimist vajavate teenuste tarvitamise lõpetanud.



4. Avaneb metsaportaali omaniku vaade, kus vajuta nuppu „MINU“:

5. Süsteem kuvab Teile kuuluvad kinnistud:

6. Valige kinnistu kuhu

Metsateatis esitada:

(Vajutada kolmnurgale)

KIHID OTSI MINU

Eraldised

Teatiseid

Ekspertiisid

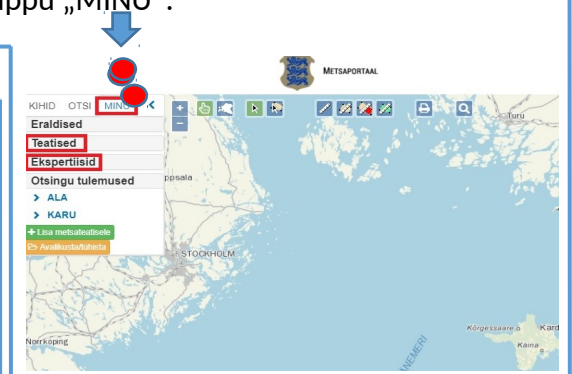
Otsingu tulemused

> ALA

> KARU

+ Lisa metsateatisele

Avalikusta/tühista



7. Kinnistu kuvatakse kaardi keskel ja vasakul avaneb ka kinnistu metsaeraldise loetelu:

8. Vali kas katastriüksus (●), kõik eraldised (●), või üks eraldis (●)

9. Vajuta nuppu „ lisa metsateatisele“

KIHID OTSI MINU

Eraldised

Teatiseid

Ekspertiisid

Otsingu tulemused

ALA

Vali kõik eraldised

1

2

3

4

5

6

7

8

9

10

11

12

13

KARU

+ Lisa metsateatisele

Avalikusta/tühista

10. Avaneb metsateatise digitaalne eeltäidetud vorm. Vormil tuleb täita punasega tähistatud lahtrid. Aadressi sisestamise järgselt vajutada kindlasti nuppu „Salvesta“

**Metsateatiste sisestamine**

**Maaüksuse asukoht**

Maakond: Jõgeva maakond  
 Vald/linn: Puurmani vald

Kinnistu nr: [redacted]  
 Kinnistu nimi: [redacted]

**Omanik**

Isiku või registrikood: [redacted]  
 Nimi/nimetus: [redacted]

Volitatud esindaja/esitaja  
 Isikukood: [redacted]  
 Nimi: [redacted]

**Kontaktaadress**

Kontaktaadressi asukoht:  Eesti  Välisriik

Address: Sosi, Neanurme küla, Põltsamaa vald, Jõgeva maakond

Postiindeks: 48015 (Leia postiindeks)    Telefon: 55 123 123    E-post: omanik@omanik.ee

**Metsateatiseid**

	Katastritunnus	Eraldis	Pindala	Tööliik	Raiutav maht (tm)	Kahjustuse põhjus	Kahjustatud puuliik	Tava menetlus
<input type="checkbox"/>	61101:002:0890	1	0.4	LR	89	[dropdown]	[dropdown]	[dropdown]

Näita kaardi    + Lisa    + Kopeeri    x Eemalda

Esita    x Loobu esitamast

**NB! Aadressi lisamise järel vajutada kindlasti nuppu „salvesta“**

**NB! Kahjustuse märkimise vajadusel lisada vormile lisa rida ja märkida kahjustuse põhjus ja puuliik**

Nupuga „lisa“ (●) saab metsateatisevormile täiendavalt eraldisi lisada. Kui metsateatis on täidetud vajutada nuppu „esita“ (●). **NB! Tihumeetrid määrata täisarvuna, näiteks: 55.**

11. Metsateatisega esitatud tegevuste menetluse kulgu ning Keskkonnaameti tehtud registreeringute väljatrükke saab printida vajutades nuppu „minu Teatiseid/Ekspertiisid“ (●):

NB! Kui kinnistuid on rohkem kui 50, asub nupp „teatiseid“

otse kinnistu nime järel:

KIHID    OTSI    MINU

Eraldised

Teatiseid

Ekspertiisid

Otsingu tulemused

JAAN

KALAMI

↓

12. Avanevas aknas „Minu üksuste (kinnistute) metsateatiseid saab metsaomanik jälgida kinnistute kohta esitatud metsateatiseid ja nende menetluse kulgu Keskkonnaametis. Samal töölehel on võimalik teha ka menetletud metsateatiste (EI ja JAH otsuste) kinnistu koondväljatrükke, koos lisatud selgitustega ja kaardiga ning seda ühe KINNISTU kohta korraga.

Vajutades nuppu „KÕIK“ näeb omanik kõiki temale kuuluvate kinnistute metsateatiseid. Lahtritesse filtreid lisades (Kinnistu nimi, katastri nr, staatus) saab kuvada soovitud kinnistu eraldiste loetelu ja seejärel teha all servas oleva nupuga „Teatiste väljavõtte“ endale vajaliku väljatrüki:

Minu üksuste metsateatiseid

Vimati esitatud Esitamata Kahjustuste teatiseid Tööde teatiseid Kõik

Number	Esitamise kp	Maakond	Vald	Kinnistu	Katastrüksus	Eraldis	Pindala	Tööliik	Kahjustus	Staatus	Menetluse tähtaeg	Otsuse kp	Otsus	Ava otsus
931067401	10.03.2016	Jõgeva maakond (2017)	Palamuse vald (2017)	MARJA	57802:002:0292	3	4.1	HR		Arhiivis aegunud		17.03.2016	JAH	

Näita kaardil Vaata detailandmeid Teatiste väljavõtte Esita valitu põhjal uus

Allikas: Metsaressursi arvestuse riiklik register

Väljavõtte kuupäev: 23.11.2017 11:05

Väljavõtte tegija: 12711516

Maaüksuse asukoht

Maakond Jõgeva maakond (2017)	Vald / linn	Metsakond Jõgevamaa
Kinnistu number 98435	Kinnistu nimetus MARJA	

Number	Esitamise kp	Katastritunnus	Kvartal	Eraldis	Pindala (ha)	Tööliik	Maht (tm)	Otsuse kp	Otsus	Kehtiv kuni
931067401	10.03.2016	57802:002:0292		3	4.10	harvendusraie	110	17.03.2016	JAH	16.03.2017
931067401	10.03.2016	57802:002:0292		8	0.90	lageraie	150	17.03.2016	JAH	16.03.2017
931067401	10.03.2016	57802:002:0292		10	0.70	lageraie	110	17.03.2016	JAH	16.03.2017

Registreerimisest keeldumise põhjused/soovitused/täiendavad tingimused

13. Kui esitatud metsateatis, on portaalis saanud menetluses „EI“ otsuse, siis on kasutajal võimalik teha valik kas:

a) saata teatis 30 päeva jooksul ilma muutmata kordummenetluse, kordummenetluse korral liigub metsateatis ametniku menetluse.

Metsateatiseid

Katastritunnus	Eraldis	Pindala	Tööliik	Raiutav maht (tm)	Kahjustuse põhjus	Kahjustatud puuliik	Korduv menetlus
00000:000:0000	14	5.2	LR	44			<input checked="" type="checkbox"/>

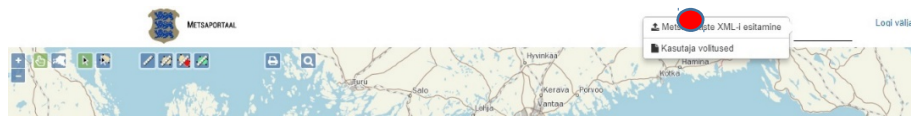
Näita kaardil +Lisa +Kopeeri x Eemalda

Esita x Loobu esitamast

Vali kordusmenetluse saatmine või muutmine

b) muuta teatise sisu (raieliik, töö ala pindala või paiknemine) ja esitada portaalis uus muudetud andmetega metsateatis.

14. \*xml kujul metsateatise esitamiseks tuleb valida töölaua ülaservas olevas valikus - **Metsateatise XML-I esitamine**



Valida või lohistada \*xml fail ning peale üleslaadimise lõppu valida - **„Esita teatised“**



\*xml failis olevad andmed peavad vastama xsd-s defineeritud reeglitele. Vt. reegleid [siit](#):

- **Detailsem metsaomanikule mõeldud metsaregistri juurde kuuluv kasutusjuhend asub portaali all servas lingi „juhendid“ all ([Metsaportaali kasutusjuhend metsaomanikule.pdf](#)).**